

INDEX	REVISION	DATE
	SCHEDULE	
	MODIFICATION	

NOT FOR CONSTRUCTION

GENERAL NOTES

- ALL DIMENSIONS IN GENERAL DRAWINGS ARE IN METERS UNLESS NOTED OTHERWISE.
- ALL DIMENSIONS IN GENERAL DRAWINGS ARE IN MILLIMETERS UNLESS NOTED OTHERWISE.
- DO NOT SCALE FROM THE DRAWING. AS SIZE DRAWING SET IN FULL SIZE.
- ALL DIMENSIONS ON THE SHOP DRAWINGS SHALL BE BROUGHT TO THE EMPLOYER'S REPRESENTATIVE'S ATTENTION PRIOR TO EXECUTION OF WORK ON SITE.
- ATTENTION SHOULD BE PAID TO THE EMPLOYER'S REPRESENTATIVE'S COMMENTS AND CORRECTIONS.
- THE CONTRACTOR SHALL BE RESPONSIBLE FOR OBTAINING ALL NECESSARY PERMITS AND APPROVALS PRIOR TO COMMENCEMENT OF WORK.
- THE CONTRACTOR SHALL MAINTAIN COMMUNICATION WITH ALL OTHER RELEVANT DRAWINGS, TOGETHER WITH THE SPECIFICATIONS AND GENERAL NOTES.

ΣΤΑΜΠ - SIGNATURE

ΕΡΩΔΙΑ - ΥΠΟΓΡΑΦΗ

ΓΕΩΡΓΙΟΣ Κ. ΠΑΤΑΣΤΑΜΑΤΙΟΥ
ΔΙΠΛ. ΤΟΠΟΓΡΑΦΟΣ ΜΗΧΑΝΙΚΟΣ
ΕΘΝΙΚΟΥ ΜΕΤΕΩΡΟΛΟΓΙΟΥ
ΜΕΛΟΣ Τ.Ε.Ε. - ΑΔΩΜΕΤΕΩΡΟΛΟΓΙΟΥ 69120
ΑΔΥ : ΙΔ. ΑΘΗΝΩΝ - ΑΔΜ : 038295048
ΠΑΝΔΡΟΣ 16 - ΑΘΗΝΑ - 2529242

GEORGIO PAPASTAMATIOU
 16 Pandrosou 11143 Athens
 Tel: +30 210 2529242 georgiopapa@gmail.com
 Fax: +30 210 2529242

ΕΔΑΦΟΜΗΧΑΝΙΚΗ
 ΑΔΩΜΕΤΕΩΡΟΛΟΓΙΟΥ

G. & N. SCHUBERT CONSULTANTS
 PROJECT MANAGER - JANEFERE HOFF
 Tel: +30 210 665 7965 schubert.athens@gmail.com

MERAKI PROPERTIES
 SROU 11, 1185 Athens Greece
 Tel: +21029234453 info@meraki.gr

H. PANGALOU AND ASSOCIATES
 38, Skoufa Street, 104 72 Athens - Greece
 Tel: +30 210 338 8642 info@hpa.gr www.hpa.gr

ELT.E.M.E.S.A.
 59 Pirelliou Av., 15239 Halandri Athens, Greece
 Tel: +30 210 620 9292 elt@elt.gr

DAE - Design and Application Engineers SA
 HELLINIKI
 ΑΡΧΙΤΕΚΤΟΝΙΚΟ ΓΡΑΦΕΙΟ

MELETTIKI S.A.
 Application Engineers SA
 Ilakia 2, 15122 Marousi, Greece
 Tel: +30 210 611 1111 meletiki.gr

BETAPLAN
 1, Aristidou Street, 104 76 Athens - Greece
 Tel: +30 210 72 52 196 betaplan@betaplan.gr

6a - ARCHITECTS
 40 Lamb's Conduit Street London WC9N 3 LJ
 Tel: +44 (0)20 7243 3422 6a.co.uk

MERAKI PROPERTIES

LAZAION 3

LAZAION 3

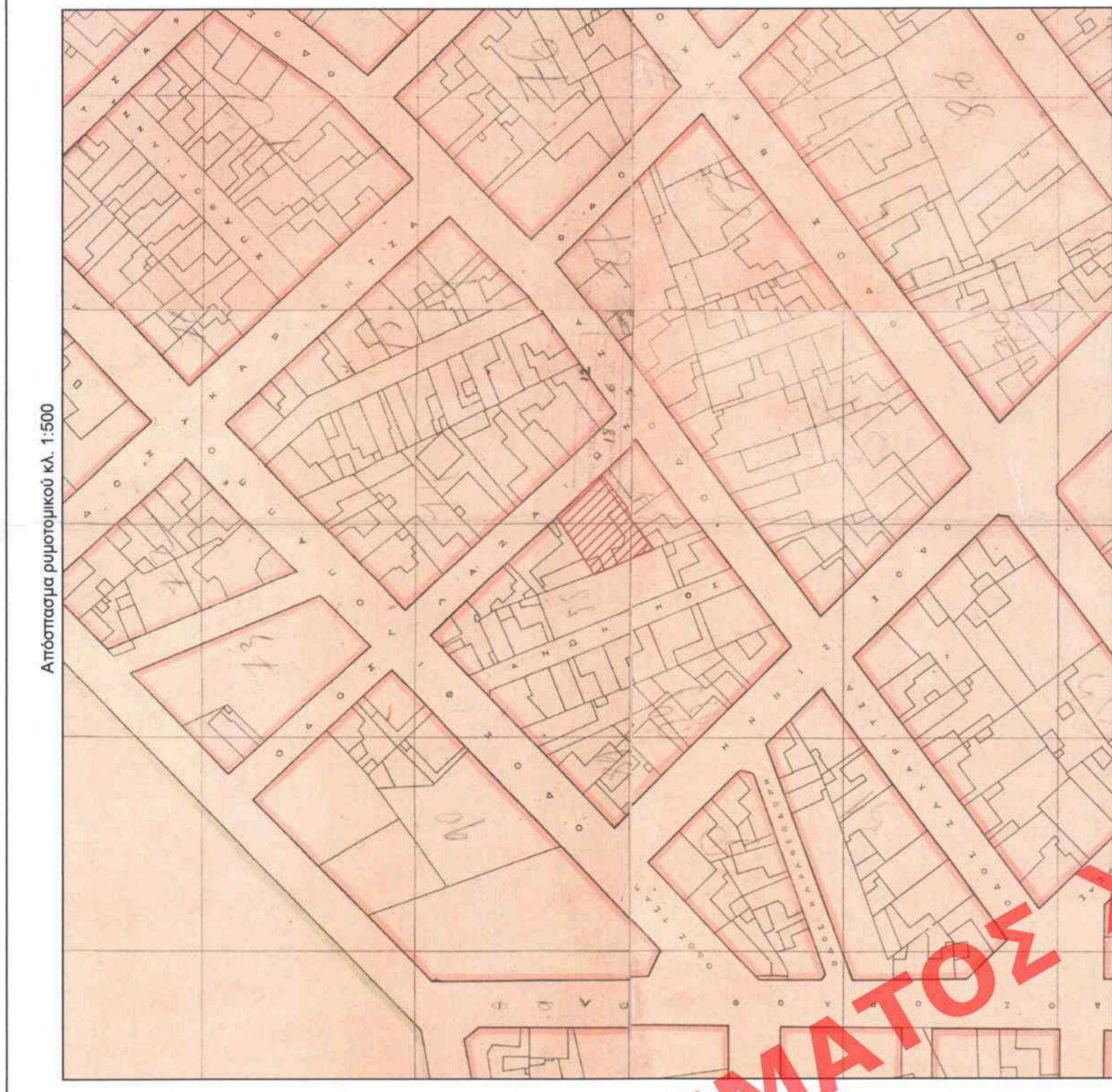
GEORGE PAPASTAMATIOU

LAND PROPERTY SURVEY

ΤΟΠΟΓΡΑΦΙΚΟ ΔΙΑΓΡΑΜΜΑ

PROJECT PHASE
 Preliminary study
 SCALE / ΚΑΜΜΑ
 04-19-21
 DRAWING NUMBER / ΑΡΙΘΜΟΣ ΣΧΕΔΙΟΥ
 INDEX / ΛΕΚΤΗ
 2

FILE NAME / ΟΝΟΜΑ ΑΡΧΕΙΟΥ
 Topo lazaiou 3
 © Copyright 2021 Es, All Rights Reserved



Δήλωση υπέρβασης
 Η παρούσα δήλωση υπέρβασης αφορά με στοιχεία (Α,Β,Γ,Δ,Ε,Ζ,Η,Θ,Κ,Α) $E = 280,81 \mu^2$, βρίσκεται επί της οδού Λαζαίων 3, στο Κέντρο του Δήμου Αθηναίων, ενός εγκαταλεηθέντος κτιρίου που ανήκει στο οικοπέδο 590623/159Α/7Α. Επίσης δεν υπάρχουν κτίρια ή κατασκευές που να ενοχλούν το περιβάλλον ή να κινδυνεύουν να καταρρεύσουν. Ενώς του σκοπού της δήλωσης είναι η αποκατάσταση του κτιρίου και η προώθηση της ανάπτυξης της πόλης.

ΥΠΟΒΛΗΤΗ ΔΕΛΤΙΑ
 Η παρούσα δήλωση υπέρβασης αφορά με στοιχεία (Α,Β,Γ,Δ,Ε,Ζ,Η,Θ,Κ,Α) $E = 280,81 \mu^2$, βρίσκεται επί της οδού Λαζαίων 3, στο Κέντρο του Δήμου Αθηναίων, ενός εγκαταλεηθέντος κτιρίου που ανήκει στο οικοπέδο 590623/159Α/7Α. Επίσης δεν υπάρχουν κτίρια ή κατασκευές που να ενοχλούν το περιβάλλον ή να κινδυνεύουν να καταρρεύσουν. Ενώς του σκοπού της δήλωσης είναι η αποκατάσταση του κτιρίου και η προώθηση της ανάπτυξης της πόλης.

ΥΠΟΒΛΗΤΗ ΔΕΛΤΙΑ
 Η παρούσα δήλωση υπέρβασης αφορά με στοιχεία (Α,Β,Γ,Δ,Ε,Ζ,Η,Θ,Κ,Α) $E = 280,81 \mu^2$, βρίσκεται επί της οδού Λαζαίων 3, στο Κέντρο του Δήμου Αθηναίων, ενός εγκαταλεηθέντος κτιρίου που ανήκει στο οικοπέδο 590623/159Α/7Α. Επίσης δεν υπάρχουν κτίρια ή κατασκευές που να ενοχλούν το περιβάλλον ή να κινδυνεύουν να καταρρεύσουν. Ενώς του σκοπού της δήλωσης είναι η αποκατάσταση του κτιρίου και η προώθηση της ανάπτυξης της πόλης.

ΥΠΟΒΛΗΤΗ ΔΕΛΤΙΑ
 Η παρούσα δήλωση υπέρβασης αφορά με στοιχεία (Α,Β,Γ,Δ,Ε,Ζ,Η,Θ,Κ,Α) $E = 280,81 \mu^2$, βρίσκεται επί της οδού Λαζαίων 3, στο Κέντρο του Δήμου Αθηναίων, ενός εγκαταλεηθέντος κτιρίου που ανήκει στο οικοπέδο 590623/159Α/7Α. Επίσης δεν υπάρχουν κτίρια ή κατασκευές που να ενοχλούν το περιβάλλον ή να κινδυνεύουν να καταρρεύσουν. Ενώς του σκοπού της δήλωσης είναι η αποκατάσταση του κτιρίου και η προώθηση της ανάπτυξης της πόλης.

ΥΠΟΒΛΗΤΗ ΔΕΛΤΙΑ
 Η παρούσα δήλωση υπέρβασης αφορά με στοιχεία (Α,Β,Γ,Δ,Ε,Ζ,Η,Θ,Κ,Α) $E = 280,81 \mu^2$, βρίσκεται επί της οδού Λαζαίων 3, στο Κέντρο του Δήμου Αθηναίων, ενός εγκαταλεηθέντος κτιρίου που ανήκει στο οικοπέδο 590623/159Α/7Α. Επίσης δεν υπάρχουν κτίρια ή κατασκευές που να ενοχλούν το περιβάλλον ή να κινδυνεύουν να καταρρεύσουν. Ενώς του σκοπού της δήλωσης είναι η αποκατάσταση του κτιρίου και η προώθηση της ανάπτυξης της πόλης.

ΥΠΟΒΛΗΤΗ ΔΕΛΤΙΑ
 Η παρούσα δήλωση υπέρβασης αφορά με στοιχεία (Α,Β,Γ,Δ,Ε,Ζ,Η,Θ,Κ,Α) $E = 280,81 \mu^2$, βρίσκεται επί της οδού Λαζαίων 3, στο Κέντρο του Δήμου Αθηναίων, ενός εγκαταλεηθέντος κτιρίου που ανήκει στο οικοπέδο 590623/159Α/7Α. Επίσης δεν υπάρχουν κτίρια ή κατασκευές που να ενοχλούν το περιβάλλον ή να κινδυνεύουν να καταρρεύσουν. Ενώς του σκοπού της δήλωσης είναι η αποκατάσταση του κτιρίου και η προώθηση της ανάπτυξης της πόλης.

ΥΠΟΒΛΗΤΗ ΔΕΛΤΙΑ
 Η παρούσα δήλωση υπέρβασης αφορά με στοιχεία (Α,Β,Γ,Δ,Ε,Ζ,Η,Θ,Κ,Α) $E = 280,81 \mu^2$, βρίσκεται επί της οδού Λαζαίων 3, στο Κέντρο του Δήμου Αθηναίων, ενός εγκαταλεηθέντος κτιρίου που ανήκει στο οικοπέδο 590623/159Α/7Α. Επίσης δεν υπάρχουν κτίρια ή κατασκευές που να ενοχλούν το περιβάλλον ή να κινδυνεύουν να καταρρεύσουν. Ενώς του σκοπού της δήλωσης είναι η αποκατάσταση του κτιρίου και η προώθηση της ανάπτυξης της πόλης.

ΥΠΟΒΛΗΤΗ ΔΕΛΤΙΑ
 Η παρούσα δήλωση υπέρβασης αφορά με στοιχεία (Α,Β,Γ,Δ,Ε,Ζ,Η,Θ,Κ,Α) $E = 280,81 \mu^2$, βρίσκεται επί της οδού Λαζαίων 3, στο Κέντρο του Δήμου Αθηναίων, ενός εγκαταλεηθέντος κτιρίου που ανήκει στο οικοπέδο 590623/159Α/7Α. Επίσης δεν υπάρχουν κτίρια ή κατασκευές που να ενοχλούν το περιβάλλον ή να κινδυνεύουν να καταρρεύσουν. Ενώς του σκοπού της δήλωσης είναι η αποκατάσταση του κτιρίου και η προώθηση της ανάπτυξης της πόλης.

ΥΠΟΒΛΗΤΗ ΔΕΛΤΙΑ
 Η παρούσα δήλωση υπέρβασης αφορά με στοιχεία (Α,Β,Γ,Δ,Ε,Ζ,Η,Θ,Κ,Α) $E = 280,81 \mu^2$, βρίσκεται επί της οδού Λαζαίων 3, στο Κέντρο του Δήμου Αθηναίων, ενός εγκαταλεηθέντος κτιρίου που ανήκει στο οικοπέδο 590623/159Α/7Α. Επίσης δεν υπάρχουν κτίρια ή κατασκευές που να ενοχλούν το περιβάλλον ή να κινδυνεύουν να καταρρεύσουν. Ενώς του σκοπού της δήλωσης είναι η αποκατάσταση του κτιρίου και η προώθηση της ανάπτυξης της πόλης.

ΥΠΟΒΛΗΤΗ ΔΕΛΤΙΑ
 Η παρούσα δήλωση υπέρβασης αφορά με στοιχεία (Α,Β,Γ,Δ,Ε,Ζ,Η,Θ,Κ,Α) $E = 280,81 \mu^2$, βρίσκεται επί της οδού Λαζαίων 3, στο Κέντρο του Δήμου Αθηναίων, ενός εγκαταλεηθέντος κτιρίου που ανήκει στο οικοπέδο 590623/159Α/7Α. Επίσης δεν υπάρχουν κτίρια ή κατασκευές που να ενοχλούν το περιβάλλον ή να κινδυνεύουν να καταρρεύσουν. Ενώς του σκοπού της δήλωσης είναι η αποκατάσταση του κτιρίου και η προώθηση της ανάπτυξης της πόλης.

ΥΠΟΒΛΗΤΗ ΔΕΛΤΙΑ
 Η παρούσα δήλωση υπέρβασης αφορά με στοιχεία (Α,Β,Γ,Δ,Ε,Ζ,Η,Θ,Κ,Α) $E = 280,81 \mu^2$, βρίσκεται επί της οδού Λαζαίων 3, στο Κέντρο του Δήμου Αθηναίων, ενός εγκαταλεηθέντος κτιρίου που ανήκει στο οικοπέδο 590623/159Α/7Α. Επίσης δεν υπάρχουν κτίρια ή κατασκευές που να ενοχλούν το περιβάλλον ή να κινδυνεύουν να καταρρεύσουν. Ενώς του σκοπού της δήλωσης είναι η αποκατάσταση του κτιρίου και η προώθηση της ανάπτυξης της πόλης.

ΥΠΟΒΛΗΤΗ ΔΕΛΤΙΑ
 Η παρούσα δήλωση υπέρβασης αφορά με στοιχεία (Α,Β,Γ,Δ,Ε,Ζ,Η,Θ,Κ,Α) $E = 280,81 \mu^2$, βρίσκεται επί της οδού Λαζαίων 3, στο Κέντρο του Δήμου Αθηναίων, ενός εγκαταλεηθέντος κτιρίου που ανήκει στο οικοπέδο 590623/159Α/7Α. Επίσης δεν υπάρχουν κτίρια ή κατασκευές που να ενοχλούν το περιβάλλον ή να κινδυνεύουν να καταρρεύσουν. Ενώς του σκοπού της δήλωσης είναι η αποκατάσταση του κτιρίου και η προώθηση της ανάπτυξης της πόλης.

ΥΠΟΒΛΗΤΗ ΔΕΛΤΙΑ
 Η παρούσα δήλωση υπέρβασης αφορά με στοιχεία (Α,Β,Γ,Δ,Ε,Ζ,Η,Θ,Κ,Α) $E = 280,81 \mu^2$, βρίσκεται επί της οδού Λαζαίων 3, στο Κέντρο του Δήμου Αθηναίων, ενός εγκαταλεηθέντος κτιρίου που ανήκει στο οικοπέδο 590623/159Α/7Α. Επίσης δεν υπάρχουν κτίρια ή κατασκευές που να ενοχλούν το περιβάλλον ή να κινδυνεύουν να καταρρεύσουν. Ενώς του σκοπού της δήλωσης είναι η αποκατάσταση του κτιρίου και η προώθηση της ανάπτυξης της πόλης.



ΥΠΟΒΛΗΤΗ ΔΕΛΤΙΑ
 Η παρούσα δήλωση υπέρβασης αφορά με στοιχεία (Α,Β,Γ,Δ,Ε,Ζ,Η,Θ,Κ,Α) $E = 280,81 \mu^2$, βρίσκεται επί της οδού Λαζαίων 3, στο Κέντρο του Δήμου Αθηναίων, ενός εγκαταλεηθέντος κτιρίου που ανήκει στο οικοπέδο 590623/159Α/7Α. Επίσης δεν υπάρχουν κτίρια ή κατασκευές που να ενοχλούν το περιβάλλον ή να κινδυνεύουν να καταρρεύσουν. Ενώς του σκοπού της δήλωσης είναι η αποκατάσταση του κτιρίου και η προώθηση της ανάπτυξης της πόλης.

ΥΠΟΒΛΗΤΗ ΔΕΛΤΙΑ
 Η παρούσα δήλωση υπέρβασης αφορά με στοιχεία (Α,Β,Γ,Δ,Ε,Ζ,Η,Θ,Κ,Α) $E = 280,81 \mu^2$, βρίσκεται επί της οδού Λαζαίων 3, στο Κέντρο του Δήμου Αθηναίων, ενός εγκαταλεηθέντος κτιρίου που ανήκει στο οικοπέδο 590623/159Α/7Α. Επίσης δεν υπάρχουν κτίρια ή κατασκευές που να ενοχλούν το περιβάλλον ή να κινδυνεύουν να καταρρεύσουν. Ενώς του σκοπού της δήλωσης είναι η αποκατάσταση του κτιρίου και η προώθηση της ανάπτυξης της πόλης.

ΥΠΟΒΛΗΤΗ ΔΕΛΤΙΑ
 Η παρούσα δήλωση υπέρβασης αφορά με στοιχεία (Α,Β,Γ,Δ,Ε,Ζ,Η,Θ,Κ,Α) $E = 280,81 \mu^2$, βρίσκεται επί της οδού Λαζαίων 3, στο Κέντρο του Δήμου Αθηναίων, ενός εγκαταλεηθέντος κτιρίου που ανήκει στο οικοπέδο 590623/159Α/7Α. Επίσης δεν υπάρχουν κτίρια ή κατασκευές που να ενοχλούν το περιβάλλον ή να κινδυνεύουν να καταρρεύσουν. Ενώς του σκοπού της δήλωσης είναι η αποκατάσταση του κτιρίου και η προώθηση της ανάπτυξης της πόλης.

ΥΠΟΒΛΗΤΗ ΔΕΛΤΙΑ
 Η παρούσα δήλωση υπέρβασης αφορά με στοιχεία (Α,Β,Γ,Δ,Ε,Ζ,Η,Θ,Κ,Α) $E = 280,81 \mu^2$, βρίσκεται επί της οδού Λαζαίων 3, στο Κέντρο του Δήμου Αθηναίων, ενός εγκαταλεηθέντος κτιρίου που ανήκει στο οικοπέδο 590623/159Α/7Α. Επίσης δεν υπάρχουν κτίρια ή κατασκευές που να ενοχλούν το περιβάλλον ή να κινδυνεύουν να καταρρεύσουν. Ενώς του σκοπού της δήλωσης είναι η αποκατάσταση του κτιρίου και η προώθηση της ανάπτυξης της πόλης.

ΥΠΟΒΛΗΤΗ ΔΕΛΤΙΑ
 Η παρούσα δήλωση υπέρβασης αφορά με στοιχεία (Α,Β,Γ,Δ,Ε,Ζ,Η,Θ,Κ,Α) $E = 280,81 \mu^2$, βρίσκεται επί της οδού Λαζαίων 3, στο Κέντρο του Δήμου Αθηναίων, ενός εγκαταλεηθέντος κτιρίου που ανήκει στο οικοπέδο 590623/159Α/7Α. Επίσης δεν υπάρχουν κτίρια ή κατασκευές που να ενοχλούν το περιβάλλον ή να κινδυνεύουν να καταρρεύσουν. Ενώς του σκοπού της δήλωσης είναι η αποκατάσταση του κτιρίου και η προώθηση της ανάπτυξης της πόλης.



ΚΟΡΥΦΕΣ ΟΙΚΟΠΕΔΟΥ E = 280,81 μ²

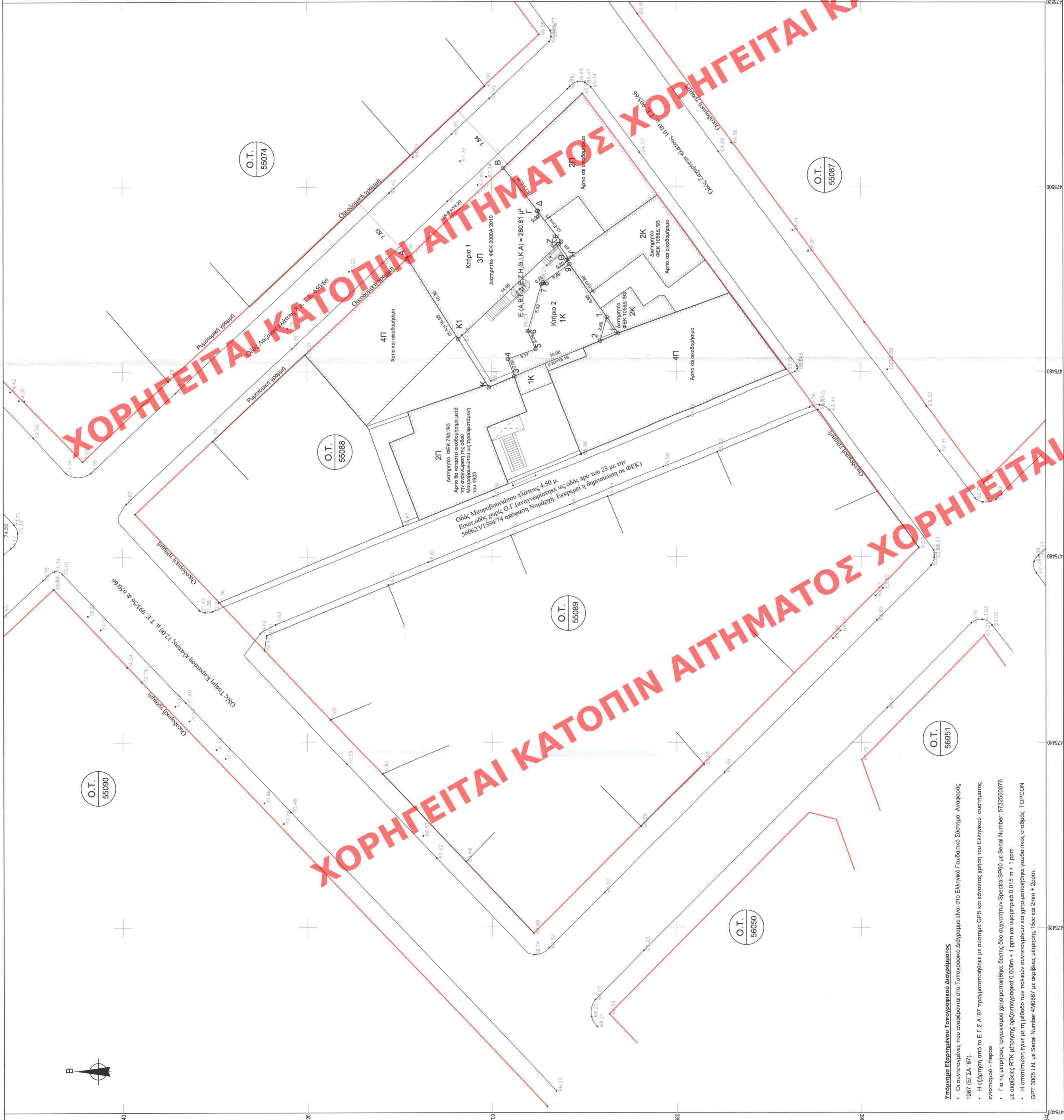
Σημεία	X	Y	ΠΛΕΥΡΕΣ
A	475492.32	4201709.15	14.29
B	475502.06	4201698.70	5.94
Γ	475497.42	4201694.99	0.06
Δ	475497.38	4201695.04	4.21
E	475494.06	4201692.45	0.37
Ζ	475493.56	4201691.66	0.25
Η	475492.11	4201691.87	9.16
Θ	475484.21	4201686.30	15.19
Κ	475478.32	4201700.30	16.56

ΚΟΡΥΦΕΣ ΚΤΗΡΙΟΥ 1 E = 150,28 μ²

Σημεία	X	Y	ΠΛΕΥΡΕΣ
A	475492.32	4201709.15	14.29
B	475502.06	4201698.70	5.94
Γ	475497.42	4201694.99	0.06
Δ	475497.38	4201695.04	4.21
E	475494.06	4201692.45	0.37
Ζ	475493.56	4201691.66	0.25
Η	475492.11	4201691.87	9.16
Θ	475484.21	4201686.30	15.19
Κ	475478.32	4201700.30	16.56

ΚΟΡΥΦΕΣ ΚΤΗΡΙΟΥ 2 E = 64,06 μ²

Σημεία	X	Y	ΠΛΕΥΡΕΣ
1	475485.97	4201687.54	2.66
2	475483.40	4201688.24	10.08
3	475479.49	4201697.53	2.02
4	475481.38	4201698.24	3.17
5	475482.49	4201695.27	2.09
6	475484.41	4201696.09	5.32
7	475489.52	4201694.62	0.25
8	475493.69	4201691.66	0.25
9	475493.67	4201691.50	6.98



Υπόμνημα Εξοπλισμού Τοπογραφικού Διαγράμματος

- Οι συντεταγμένες του αναφέρονται στο Τοπογραφικό Διαγράμμα είναι στο Ελληνικό Γεωδαιτικό Σύστημα Αναφοράς 1987 (ΕΓΣΑ 87).
- Η έγκληση από το Ε.Γ.Σ.Α.87 πραγματοποιήθηκε με σύστημα GPS και κλίμακας χρήση του Ελληνικού συστήματος αναφοράς - Ηερέα
- Για τις μετρήσεις τριγωνομετρικές έλακτες δύο συγκριτικών Spectra SP10 με Serial Number: 0723550078 με ακρίβεια RTK (μετρήσεις ορθογωνομετρικές 0.008m + 1 ppm και υψομετρικές 0.015 m + 1 ppm.
- Η απόσταση έγινε με τη μέθοδο των πολλαπλών αντανάκλασεων και χρησιμοποιήθηκε γεωδαιτικός σταθμός TOPCON GPT 3005 LX, με Serial Number 440887 με ακρίβεια μετρήσης: 1cm και 2mm + 3ppm.